

ALBERT MARTÍNEZ RIUS



Avenc T1. Arañonera 1974

Neix el 28 de gener del 1956 a Barcelona.

El 1972, quan tenia 16 anys, s'inicia a l'espeleologia.

És membre de l' ERE, del Centre Excursionista de Catalunya i anteriorment ho va ser del GEFOMA.

De professió és geòleg consultor i ostenta el càrrec de vocal del Il·lustre Col·legi Oficial de Geòlegs de la Delegació de Catalunya (COLGEOCAT). Viu a Barcelona.

S'ha especialitzat en la topografia subterrània i en la espeleologia subaquàtica.

Ha participat en diverses campanyes espeleològiques, de les quals cal destacar les d'Arañonera (1974-1977) i Perú (Hirca 76 i Milpu 77).




El 1976 va obtenir el títol d'immersió del CRIS i el 1981 el d'espeleòleg subaquàtic de la Federació Francesa d'Espeleologia.


El seu primer sífó va ser a la cova de la Font del Mol al 1977.



Albert Martínez al sífó de la surgència Tannaeria (França) l'any 1984. Foto d'abaix, els espeleòlegs surtint de la cavitat.



El 1985, amb companys de Granollers després d'explorar el sífó de la Font Bordonera (Alt Urgell).



Qui és qui

0002-02-M

El 1989 es va treure el títol de pilot del Tanit, un mini-submarí que va participar en el projecte d'investigació sobre els models de biosedimentació en la plataforma continental balear i que podia assolir els 260 metres amb un sol tripulant.

Albert Martínez amb Josep Ma. Cervelló després d'una exploració a la zona d'Arañonera (2002).





El mini-submarí d'exploració TANIT, a Cabrera (1991). L'Albert a l'aigua, just després de sortir del submarí.

0002-03-M

El primer treball que va publicar va ser al núm 16 de la revista Espeleòleg de l'ERE.

L'Albert Martínez el 1972 quan tenia 16 anys, en una de les entrades d'en Gorner (Vilafranca del Conflent, França).



El 1974, fent la topografia de l'avenc T1 d'Arañonera (Osca) amb un teodolit cedit per Berdala, per tal de situar les diverses cavitats de la zona (Santa Elena i T7).



Dels articles i treballs publicats destaquen:

“Nota para el conocimiento de los trabajos topográficos realizados en el sistema subterráneo de Arañonera”. *Técnica Topográfica*, IV(9). Martínez, A. (1976).

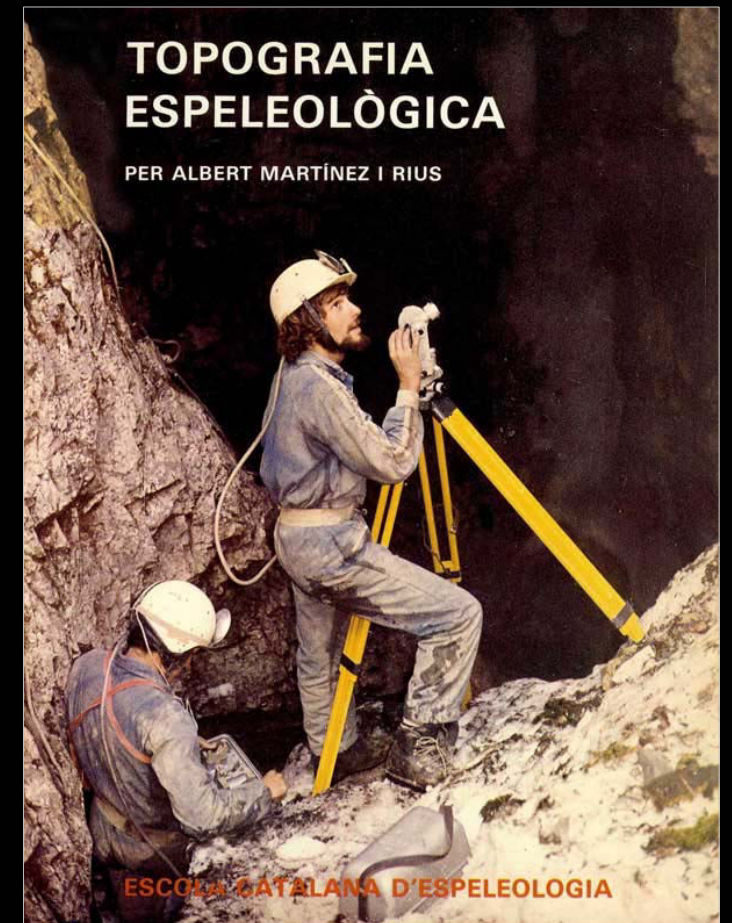
“Sobre qualcunes observacions hidrogeològiques i tèrmiques del sistema freàtic i càrstic de Riudabella”. *Speleon*, 22. Mor, J.M. Martínez, A. (1976).

“La cova de la Font del Molí i la seves relacions hidrogeològiques”. *Espeleòleg*, 25. Martínez, A. J. Garriga i R. Romero (1977).

“Nota sobre el sediment de la Cueva de los Guaicharos (Perú). *Speleon*, 23. Martínez, A. i D. Romero (1979).

Piedra de San Martín. Iniciación a la espeleología Llibre editat per Don Bosco (Barcelona), Martínez, A. (1973).

Topografía espeleológica. (Manual d'introducció a la topografía). Edita Escola Catalana d'Espeleologia, Martínez, A. (1983).



Fotografia que va servir de portada del llibre editat per l'Escola Catalana d'Espeleologia on es veu l'autor topografiant l'avenc T1 d'Arañonera l'any 1974.

“El carst del Nord del Perú.
Expedició Hirca-76/Millpu-77.
Speleon, 26/27. Martínez, A.
D. Romero i C. Rivero.


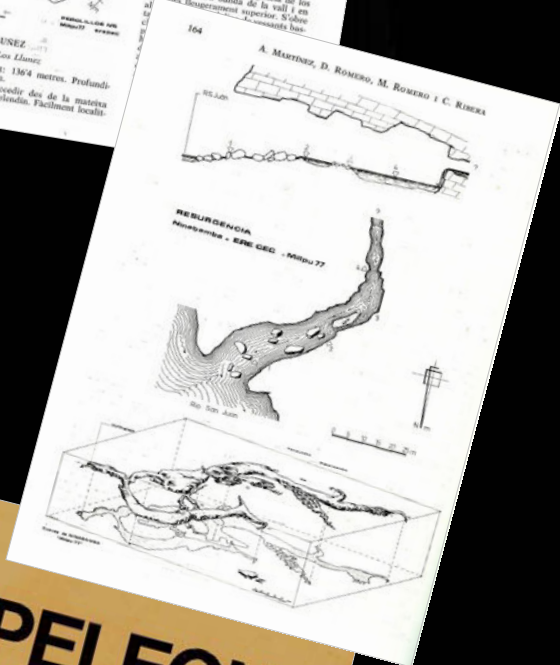



Fig. 4.—Esquema extret de diapositives, on esveu el talús amb el de cada un d'ells.


Nota sobre els sediments de la
“Cueva de los Guacharos” Perú



L'Albert Martínez és autor
també de diversos còmics.



Acudit parodiant
la terminologia
falsa de
denominar
avencs
tectònics al que
en realitat són
esquerdes
gravitacionals
(Espeleòleg, 20,
1974).



Fragment d'una
història de l'Abert
sobre un
espeleòleg
subaquàtic que
troba una catedral
de vidre dintre
d'un sífo,
publicada a
Espeleo còmic de
l'any 1988.

Fragment d'una història
sobre una hipotètica
exploració d'un sífo amb el
TANIT, publicada a Espeleo
còmic de l'any 1988.

Dades proporcionades per
Albert Martínez
www.albertmartinez.cat

Data publicació: 30.07.2010