SARAWAK
EXPLORACIONS GEOGRAFIA

Entrevista inèdita a Diego Ferrer (1980)

per Jordi Lloret

MONOGRÀFICS SARAWAK

11-2017

Entrevista inèdita a Diego Ferrer (1980).

JORDI LLORET i PRIETO
SIE del Centre Excursionista Àliga

INTRODUCCIÓ DE L'AUTOR

A mitjans de 1980, gairebé coincidint amb que el Grup Espeleològic Badalona aconseguís arribar a més de mil metres de profunditat a Escuaín, sortia al mercat una nova revista esportiva barcelonina, "Nuevo Deporte". En aquest número 1 publicava el primer capítol d'una llarga entrevista que li vaig fer a Diego Ferrer com representant dels espeleòlegs badalonins en un dels millors moments d'èxit esportiu de l'espeleologia catalana.

La revista no va funcionar. Només va sortir aquest primer número i tot allò que Diego ens havia explicat va quedar inèdit. Ara, 37 anys després, l'hem retrobat entre els papers i creiem que val la pena publicar-la com homenatge merescut a ell i als seus companys d'exploració, uns dels primers equips en tot el món en aconseguir superar la cota dels mil metres de profunditat. També com aportació a la nostra història i a l'evolució de l'exploració de grans cavitats.

Agraïm la generosa col·laboració rebuda del GEB a través d'en Francesc Miret per facilitar-nos les fotografies que enriqueixen aquest article.

Barcelona, març de 2017.

NOTA DE LA REDACCIÓ:

Aquest treball és un dels molts que ens ha deixat el Jordi per publicar. Alguns acabats -com aquest- altres a mig fer i altres per començar a escriure. També idees i projectes. Sense ell serà difícil, però entre tots seguirem i ho farem.

DIEGO FERRER I EL MASSÍS D'ESCUAIN

A l'agost de 2016 es van complir 25 anys de l'inesperada mort en accident de busseig a l'Estartit de l'espeleòleg Diego Ferrer Sánchez.

Nascut a Badalona el 3 de juliol de 1954, s'inicià a l'espeleologia el 1970 dins del Grup Badalona, grup del qual va ser el president de 1984 a 1991. La seva trajectòria subterrània, com gairebé la de tots els membres d'aquest club, va estar permanentment lligada a les exploracions en el massís d'Escuaín, al Sobrarbe (Osca). Sota l'impuls d'en Ramon Canela Font, pirineista i espeleòleg innovador avançat al seu temps, el GEB va destacar -des del primer dia i fins avui mateix- per la seva recerca pionera de grans sistemes càrstics d'alta muntanya en primera exploració i sempre sota les severes condicions de l'entorn pirinenc.

El 1974 Diego va assolir -610 metres al *Forat d'O Barranco d'O Paxon* (C-9), -501 metres el 1975 a *La Bufona* (C-20), -376 el 1979 a *La Foratata* (C-12), -600 m en *O Graller* el 1981, -830 el 1983 en el C-9 i *Meandrico de Gurrundué* (B-7) el 1991, entre molts altres. Avui seria un palmarès important malgrat que no gaire inhabitual, però, situant-nos en aquesta dècada dels setanta, ens adonem que ens trobem davant d'un col·lectiu d'exploradors avantguardistes, amb una extraordinària capacitat de sacrifici que els posicionava entre l'elit de l'espeleologia mundial. En la dècada dels setanta pocs espeleòlegs catalans i espanyols havien arribat a profunditats com aquestes, i molt menys en primera exploració!

Els primers anys totes les verticals s'atacaven amb elektrons. A vegades equips de només dos o tres espeleòlegs havien de carregar centenars de metres d'escales i cordes d'assegurança en sacs de transport casolans i es veien obligats a fer cada tram de meandres fins a tres i quatre cops per anar traslladant tota la feixuga càrrega. No va ser fins el primer terç dels 70 que passen a la tècnica sols corda i les exploracions, amb brutals atacs sense bivac de més de 20 hores, assoleixen objectius cada cop més pregons. I a tots els forats, la progressió en profunditat quedava gairebé sempre interrompuda per sifons terminals.

A partir de 1978 i sota la direcció de Diego Ferrer, el GEB centra els esforços en el que havia de ser el seu objectiu més valuós, el *Forat d'Os Planós de Rebilla* (B-15) i a la seva surgència: la *Fuente de Escuaín* (B-1) situada a més de mil metres més avall, on, amb grans esforços escalen, riu amunt, diverses cascades a la recerca de la unió.

El campament subterrani de 1979 ja els situa pràcticament a mil metres sota terra, a la cota -985, segons revisió posterior. I finalment, a l'agost de 1980, aconsegueixen l'esperada comunicació, entrant per dalt i sortint per la surgència.

Amb 1.151 metres de desnivell és en aquell moment un dels deu avencs més profunds del ranking internacional i la travessa integral subterrània més gran del món. És també el segon "mil" que s'explora a Espanya després de la malaguenya *Sima GESM* (Sifó ERE el 1978, cota revisada a -996 m i punt més baix en immersió el 1979 revisat a - 1.020), a la que supera en desnivell, convertint-se, doncs, en l'avenc més profund de tot l'estat.

1971. Campanya GEB a La Bufona.

L'historial d'en Diego durant els seus 21 anys d'intensa dedicació a l'espeleologia conté moltes altres activitats, sempre de tipus exploratori, en diversos carsts de Catalunya i Osca. Cal destacar que en els seus darrers anys va aconseguir donar un altre pas enda-vant i afrontar allò més difícil, l'espeleosub, com a mitjà per aconseguir anar més enllà dels punts finals de les cavitats i dels seus propis límits. Això succeïa en una època en que encara els materials, les tècniques i els protocols de seguretat no assolien els nivells que ara considerem mínims. Va fer agosarades immersions a l'*Artiguo Bajo*, Font Mentidora dels Freixes, Font de Rivert, Forat de l'Or i, finalment, a un seguit de coves submarines a la costa de l'Estartit, on va perdre la vida el 29 d'agost del 1991.

Alguns dels seus companys segueixen en actiu, explorant importants cavitats juntament amb les noves generacions badalonines. També participant cada estiu en les campanyes a Escuaín, on el GEB i altres clubs col·laboradors, continuen obtenint èxits amb vertiginoses escalades, superacions de sifons i interconnexions entre els diferents avencs, tot assolint un gran sistema tridimensional de prop de 36 quilòmetres de recorregut. I això ens fa pensar... quantes coses més hagués pogut fer en Diego per l'espeleologia catalana del més alt nivell, amb la seva empenta, lideratge, personalitat, claredat d'objectius, passió i intrepidesa, de no haver estat per la seva mort prematura amb només 37 anys?

1971. Cueva de Los Arenales, amb Josep Mensión.



1971. Solencio de Bastaras, Sierra de Guara, Osca.

Bibliografia consultada:

-Francesc Alfambra i Domínguez. 1991. "In Memoriam Diego Ferrer i Sánchez. President del Grup d'Espeleologia de Badalona". Cavernes 23:7-10. Badalona (Barcelona).

-Francesc Miret Pérez. 2013. "Diego Ferrer Sánchez". Qui és qui de l'espeleologia. Llibre virtual a sarawakexploracions.blogspot.com. Barcelona.

http://aspes.securezone.net

http://espeleologiabibliografia.blogspot.com

http://www.enciclopedia.cat

NUEVO DEPORTE.
LA HISTÒRIA D'UNA ENTREVISTA

A finals de 1979, un equip jove, independent i emprenedor de periodistes esportius barcelonins, presidit per Fernando Serna, amb Josep Maria García Planas com editor i Alba Blasco com directora, afronta el repte de crear una nova revista esportiva, *Nuevo Deporte*, amb l'objectiu de donar un tractament especial als temes esportius.

Pretenen arribar al tècnic, a l'afeccionat, al directiu, a l'esportista i a tots els que d'una manera o altra estan vinculats a la gran família de l'esport. També fomentar esports minoritaris i promocionar proves populars. En definitiva, aportar un enfocament nou al tractament formal d'aquest món, anquilosat pràcticament en exclusiva en el futbol, que omple la premsa esportiva "renta cervells" de finals de la dècada dels 70.

Jo m'apunto al projecte com a periodista diletant, especialitzat en espeleologia, un esport que, a nivell de tot l'estat, està passant per un moment decisiu pel que fa la seva organització i avançant decididament cap a la creació d'una federació pròpia. Qualsevol mena de difusió de la nostra activitat pot ajudar. La idea els agrada. És un esport poc conegut i els interessa la meva col·laboració.

Decideixo començar amb una entrevista als col·legues de Badalona que, en aquests moments es troben a punt d'aconseguir els mil metres de fondària i, per tant, les millors perspectives immediates d'obtenir un importantíssim èxit exploratori (o sigui, també esportiu). I em deixo en reserva, per una altra tanda d'articles, els altres grups catalans potents que han explorat *Sima GESM* amb els andalusos i que treballen a *Arañonera*, on també comencen a acostar-se a profunditats rellevants.

A finals de 1979 faig una primera visita als locals del GEB a Badalona. M'atenen entusiastament Diego Ferrer, Francesc Miret i Daniel Gutiérrez i faig una llarga entrevista a Diego, que enregistro amb un magnetòfon de casset i que després transcric a casa.



Preparo l'article, però l'aparició del primer número de *Nuevo Deporte* es va demorant.... i mentrestant arriba l'any 1980, el GEB fa una nova campanya i ultrapassa sobradament els mil metres. Cal tornar i refer part de l'entrevista!



1971. La Bufona (Escuaín, Osca).

1971. Diego Ferrer. Cueva Coro de Tracito, Tella, Osca (Foto: R. Canela).

Per segona vegada vaig a Badalona. Ara estic sense cotxe (en aquell temps encara calia esperar-se uns mesos per a obtenir un SEAT!), i el meu company de la SIE José Antonio Moreno em porta a casa d'en Diego, on m'espera acompanyat de Josep Mensión i Joan Urquiza.

Aconsegueixo completar l'entrevista al Diego però surt un text tan llarg que la redacció de Nuevo Deporte decideix dividir-lo en diferents capítols i jo no li veig més problema. Errada típica de novell!

Finalment, apareix el número 0, a un preu de 75 pessetes i amb data de juny de 1980. Totalment en castellà. Portada (on un dels cinc titulars és "La espeleología, esa desconocida"), pòster central del Barça i contraportada color. La resta de les 48 pàgines de la revista són en blanc i negre, amb un paper molt pobre i una impressió i fotografies de baixa qualitat. Conté articles sobre "éxitos 80", 24 pàgines de fútbol (inevitable, però al menys estan dedicades a totes les categories i divisions i no tan sols als primers equips), la ressenya de la 2ª Marató Ciutat de Barcelona patrocinada pel Corte Inglés i notícies diverses sobre esport escolar, Catalunya esportiva, etc. Un contingut que s'esforçava per a complir amb les renovadores intencions de l'editorial de la pàg. 3.

1971. A la Cova Barber. Diego amb Mensión (Foto: R. Canela).

El capítol dedicat a l'espeleologia té molt bon aspecte: Ocupa les dues pàgines de la contraportada que són, juntament amb les dues de la portada i les quatre del pòster central, les úniques en un paper que sembla setinat. Es titula "*Avenç* (sic) *Badalona. Espeleólogos catalanes a 1.150 metros de profundidad*" amb una magnífica foto en color d'acció invertida a la contraportada amb tres espeleòlegs avançant per una galeria semi-inundada del B-15 (Josep Mensión, Francesc Alfambra i Jaume Mas, el 1979) amb cares d'anar pelats de fred, amb els seus sacs de polietilè i els inefables vestits Turbo. Dos dels cascs encara són Duraleu Forte i al menys Mensión porta el primer model de casc i frontal amb piezoelèctric venut per Petzl just des d'aquest mateix any. I al peu de la foto una de petita d'en Paco Miret al *Sumidero de Gurrundué* el 1973 durant una crescuda. Insisteixo: apart de la portada i el pòster central del Barça a doble pàgina, aquesta contraportada és allò més espectacular de tota la revista.

Ah! però hi ha un imperdonable descuit: que s'obliden de posar el nom de l'autor de l'article (el meu sagrat nom!) i també els dels autors de les fotos: Diego Ferrer (la gran) i Ramon Canela (la petita).

L'article d'espeleologia, amb aquesta generosa presentació, va agradar força als companys badalonins. Però *Nuevo Deporte* va ser un fracàs editorial. No va sortir cap número més! La resta del reportatge no es va publicar mai i tot l'equip de redacció i col·laboradors ens vam escampar per on vam poder.



1972. Cova Barber. D. Ferrer i Mensión (Foto: R. Canela).



1972. Cova Barber. D. Ferrer y Sánchez (Foto: R. Canela).

1972. En el C-9.

RESCAT DE L'ARXIU

Han passat quasi 40 anys d'aquella experiència amb la revista *Nuevo Deporte* i fent neteja de papers em trobo per casa la còpia a màquina d'escriure de l'entrevista. Però no sencera del tot. He perdut al menys la pàgina final. La rellegeixo i m'adono que conté les declaracions d'un espeleòleg fora de sèrie en el moment del seu millor triomf espeleològic: la integral que cercava des de que tenia 14 anys. I en aquesta entrevista havia tingut l'ocasió d'explicar les seves experiències, de dir el que pensava, d'expressar els seus sentiments davant l'èxit, els seus projectes i les seves motivacions. I ho havia fet sense limitacions d'espai ni cap mena de censura o interrupció amb el convenciment que es faria públic.

He cregut, doncs, interessant escanejar aquesta còpia i publicar-la en homenatge a Diego Ferrer i als seus companys de Badalona. També com aportació documental pels interessats en la història de l'espeleologia catalana i de l'exploració de les grans cavitats del Pirineu d'Osca.

La reproducció comença amb la part ja publicada a Nuevo Deporte el juny de 1980: un text curt de la contraportada "*La aventura del Macizo de Escuaín*" fins la frase "... *Animo y Adelante*". (No recordo si sóc jo l'autor d'aquest tros o és una aportació interessant però un tant pel·liculera de la redacció extret del contingut de l'article). Segueix el primer capítol que conté la meva introducció a la història del club fins al paràgraf "... *como es este entrañable y badalonense Cor de Marina*". Per suposat, en llengua castellana.

A partir d'aquí la resta és inèdita i ofereix la part més interessant perquè inclou les respostes d'en Diego al meu qüestionari, fins quedar interrompudes a mitges de la contestació a la delicada pregunta de "*quina mena de col·laboracions econòmiques havien rebut per dur a terme les seves importants activitats*".

He perdut la resta dels papers i només recordo de forma molt imprecisa que després vam parlar d'aspectes tècnics del treball a menys mil, com ara els campaments en condicions de fred extrem, trams de natació en aigües glaçades i la decisió final de seguir baixant fins on arribessin!

Espero que us agradi i sapigueu perdonar el caràcter personal i gairebé biogràfic d'aquesta llarga entrevista. Sens dubte només un afeccionat sense experiència podia escriure un text tan extens, fins i tot carregós, i esperar que fos publicat encara que fos en capítols.

Però ara, ves per on, l'avantatge d'aquesta novatada és que disposem d'un contingut excepcionalment generós que ens permet conèixer moltes de les idees, projectes i pensaments d'en Diego, un quart de segle després de la seva mort. Tenim una narració de primera mà de com eren les exploracions als anys 70 i de com ja s'anticipava que el futur depararia la progressiva interconnexió de les diverses grans cavitats d'Escuaín, amb la superació dels sifons i escalades, per anar formant un sistema subterrani tridimensional dels més importants del món.



1973. Sumidero del Gurrundué

NUEVO DEPORTE
ENTREVISTA PUBLICADA (Juny, 1980)

Avenc Badalona. Espeleólogos catalanes a 1150 metros de profundidad. La aventura del macizo de Escuaín



Una gran aventura en el Pirineo oscense llevada a cabo por unos valerosos espeleólogos catalanes del GEB (Grupo Espeleológico de Badalona) que, tras varios años de lucha contra la hostilidad del interior de la tierra, han logrado un importante avance, tanto para la espeleología en particular como para el deporte catalán en general: El avenc B-15 de 1150 metros de profundidad.

Todo esto relatado por ellos mismos con todo el entusiasmo que les ha llevado a realizar tan arriesgada aventura y con el mismo o mayor entusiasmo que les obliga a seguir en la "brecha", continuando con su magnífica labor de llegar cada día a mayor profundidad y con mayor riesgo de sus propias vidas. ¡Ánimo y adelante!

Se aproxima el verano y los activos componentes del Grupo Espeleológico de Badalona preparan desde hace meses una nueva campaña al macizo de Escuaín, en el Pirineo de Huesca.

El objetivo de estos espeleólogos es un nuevo ataque -tal vez el definitivo-a la sima hasta ahora más profunda de España, la sima B-15, integrante del vasto y aun no del todo conocido complejo subterráneo que con su denominación, "Avenc Badalona", ha difundido el nombre de esta ciudad y el de Catalunya más allá de nuestras fronteras y en donde, en la campaña de 1979, se superó la casi mítica profundidad de 1000 metros.

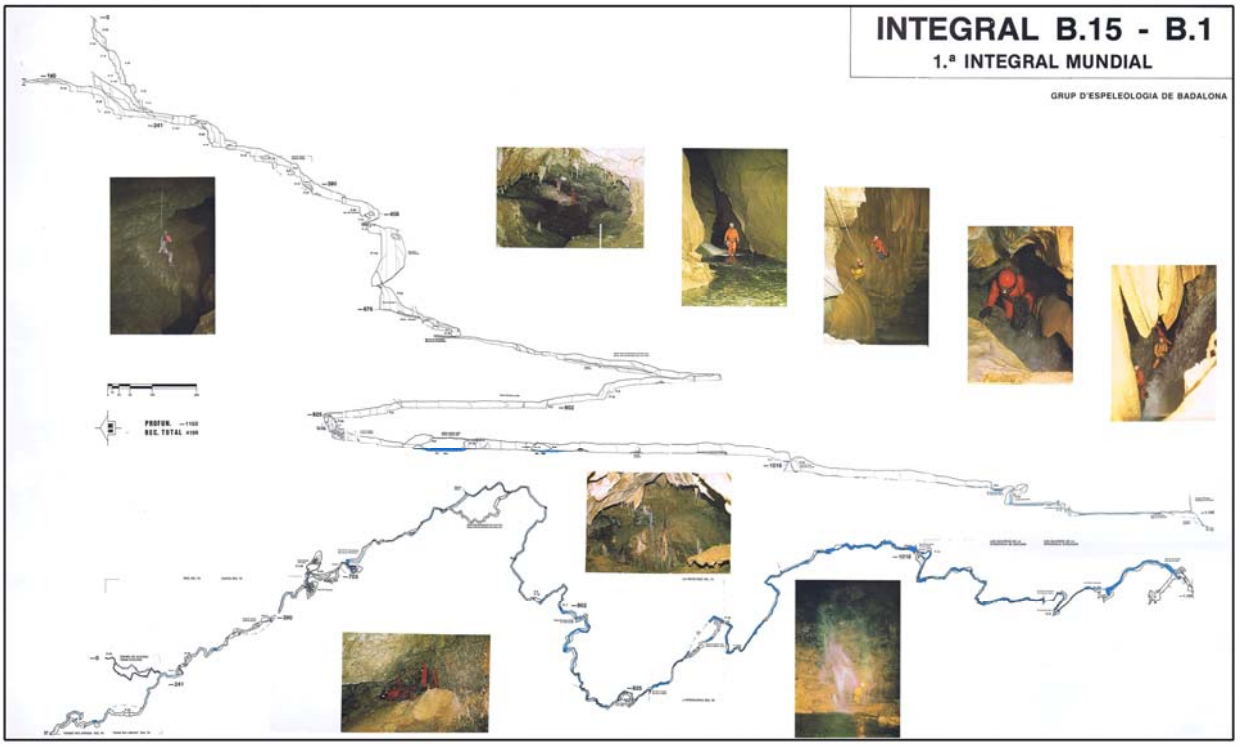



1973. Diego Ferrer.

Actualmente sólo 8 simas en todo el mundo han alcanzado cotas similares, entre ellas el B-15 que, con sus 1150 m ocupa un importante tercer puesto por debajo solo de los 1332 m del complejo de la *Pierre de Saint Martin*, situado en la frontera franco-navarra, y los 1298 m del *Reseau Jean-Bernard*, en la *Haute Savoie* (Francia).

Este decisivo logro espeleológico y deportivo no es ni definitivo ni fruto de la casualidad. El B-15 constituye tan solo uno de los resultados de más de 10 años de incansables, duras e ininterrumpidas actividades de los espeleólogos badaloneses en un mismo macizo calcáreo.

10 años coronados de experiencias y éxitos, durante los cuales, sucesivas generaciones han vivido -y hasta en algún momento establecido- la evolución de la tecnología espeleo-exploratoria. Las mismas que han luchado y superado la limitación de sus medios humanos y materiales con un increíble espíritu de sacrificio y una constancia a veces sobrehumana, para conseguir una meta, aun inalcanzada pero cada día más cercana: lograr el completo conocimiento subterráneo de Escuaín en la seguridad, plenamente confirmada, de que bajo su agreste y desolado roquedo pirenaico se oculta -o se ocultaba- uno de los más profundos sótanos de la tierra.



1973. Diego Ferrer.

1973. Sumidero del Gurrundué.

UN LARGO HISTORIAL

El GEB, como sección de espeleología del Centre Excursionista de Badalona, inicia sus primeros trabajos en 1957. Posteriormente, en 1959, se determina oficialmente su creación como "Grupo de Escalada y Espeleología de Badalona" aunque, poco tiempo después, al crecer la envergadura de las dos actividades y acentuarse por tanto la clara diferencia de actuación y objetivos existente entre las mismas, se hace imprescindible la separación de ambos grupos.

A lo largo de dos décadas, la actuación de los espeleólogos badaloneses va dejándose sentir en numerosas regiones cavernosas, principalmente catalanas y oscenses. Múltiples campañas a diferentes sectores del Pirineo Central que, en su día, representan los primeros contactos de la espeleología catalana con la exploración de alta montaña.

El Solencio de Bastarás, una de las más importantes cavidades horizontales aragonesas, y la Grallera de Guara, ambas en la Sierra de Guara (Prepirineo oscense), efectuándose en esta última el primer descenso de su gran pozo de 277 m que se establece como una de las máximas verticales absolutas mundiales. La *Cova Cuberes*, en Serradell (Lleida), que exploran por vez primera en 1961 y que, en la actualidad, constituye el récord de Catalunya de recorrido horizontal. La Fou de Bor, también en Lleida, en donde laboriosas jornadas de desobstrucción permiten en 1964 y, posteriormente, en 1974, acceder a nuevas galerías que la convierten, tras la Cuberes, en la segunda cueva más larga de Catalunya.

Paralelamente a éstas y a otras múltiples actividades el GEB inicia, en diciembre de 1963, la publicación periódica de "Cavernas", primera revista espeleológica catalana, en la que durante estos 17 años, a lo largo de 21 números, se vienen divulgando internacionalmente los logros de este activo grupo.



1973. Pañella (Foto: D. Ferrer).



1973. Al C-9. (Foto: D. Ferrer).

1969 es, para la organización interna del GEB y, en especial, para la definición pública del sentir unánime de sus miembros, un año decisivo. Sin que ello represente el menor estancamiento en su línea de eficiencia -ya por aquella época imparablemente ascendente- ni ruptura alguna con quienes poseían opiniones diferentes al respecto, el grupo abandona el entorno excursionista en que se hallaba encauzada su estructura social y como ha venido siendo tradicional en nuestra espeleología desde la *Renaixença* catalana, y pasa a depender del "*Cor de Marina*". Se trata de una sociedad badalonesa con casi un siglo de antigüedad, en la que constituye el "*Centre d'Estudis Geogràfics*". Lo hace con la idea de potenciar la ampliación de la actividad espeleológica hacia otros campos, diferentes pero complementarios.

Este hecho, aparentemente trivial, nos muestra como este grupo, pionero en múltiples aspectos de la historia contemporánea de la espeleología catalana, sabe serlo también en esta faceta de afirmación de principios. Ya, entonces, considera que esta actividad posee la suficiente personalidad como para emanciparse y dejar de depender del excursionismo, encuadrándose como entidad propia o, ante la carencia de medios, equipararse a éste por igual e integrarse como sección independiente dentro de una sociedad de carácter cultural o recreativo, como es este entrañable y badalonense "*Cor de Marina*".

Fins aquí, la part publicada en el núm. 0 de *Nuevo Deporte*. El que segueix és inèdit.

1973. D. Ferrer i Alfambra.

1973. La Bufona. Pañella. Sanahuja, Mensión i Miret.

1973. Campanya d'estiu, C-20. Mensión, Mateu, Miret, Pañella, Robledillo, Sanahuja (Foto: D. Ferrer).

1974. Escuaín. Diego i Alfambra.

ENTREVISTA INÈDITA A DIEGO FERRER

Avenc Badalona.
La integral más profunda del mundo



1988. Diego a la 19-A.

Desde su creación, el GEB pasa a ser uno de los primeros grupos catalanes que extiende su radio de acción más allá de las suaves regiones cavernosas de la cordillera prelitoral catalana, iniciando la época de las campañas hacia las arduas redes subterráneas pirenaicas. Pero, a partir de 1969, un macizo en especial llama la atención de Ramon Canela, pirineista y gran potenciador del grupo durante más de una década; un macizo situado al este del Monte Perdido y limitado por los imponentes cañones de Pineta y Añisclo al este y oeste y por el río Cinca y su afluente el Yaga, al norte y sur respectivamente.

Escuaín es un macizo desolado, áspero y solitario, que culmina a 2800 m de altitud en las cumbres airosas de Las Tres Marías y que recibe su nombre evocador de un pequeño pueblo, apenas un grupo de casas abandonadas y ruinosas, integrantes del término municipal de Puértolas.

Nos hallamos en los locales del *Cor de Marina*, en el reducido ático en donde se reúnen sus socios apasionados por la aventura y la investigación subterránea. Es un recinto decorado de forma austera y sobriamente amueblado. Tan sólo una nota de alegre colorido la da la bulliciosa presencia de algunos de los miembros del GEB, quienes, como cada semana, preparan ilusionados la actividad del próximo domingo. Pero no es el local lo que importa, el GEB no desperdicia su tiempo y energías en cubrir apariencias externas o en trámites burocráticos. La espeleología badalonesa demuestra su alto nivel en el campo, afrontando las dificultades que la naturaleza, compañera y a la vez competidora, les presenta en sus aspectos más severos.

Tenemos ante nosotros a tres de los componentes del grupo: Francesc Miret, 27 años, 10 de ellos practicando la espeleología, Diego Ferrer, 25 años y 11 de ellos viviendo por y para la exploración subterránea y Daniel Gutiérrez, uno de los más jóvenes elementos del GEB; a sus 19 años cuenta ya con cinco de experiencia, parte de ella adquirida en las situaciones en que cualquier descuido o incompetencia suelen ser definitivos...

Es Diego Ferrer quien nos cuenta la historia de su grupo y de sus hazañas en Escuaín. Lo hace en nombre de los demás miembros del club, tanto de los que lo forman en la actualidad como de aquellos otros, casi innumerables, que durante años se han ido sucediendo y aportando su indispensable colaboración en esta labor de equipo.

JLL. Para quienes practican la espeleología o siguen de cerca su desarrollo a escala internacional, es cada día más habitual la noticia de importantes sistemas subterráneos que, de repente o a lo sumo en unas pocas campañas, pasan a ocupar los primeros puestos en la lista de las grandes cavidades mundiales. Vosotros lleváis ya bastantes años dedicados a Escuaín ¿Cómo empezó vuestra actuación en la zona? ¿Cómo han ido evolucionando vuestras técnicas en este rincón perdido del Pirineo? A la luz de los resultados obtenidos ¿ha sido fructífero? ¿ha valido la pena tanto tiempo y tantas ilusiones juveniles dedicadas a una misma zona de actuación?

DF. *Nuestros primeros contactos con Escuaín se iniciaron en 1969. Primero de una forma marginal y casi de pasada a la ida o al regreso de las zonas próximas en la que estábamos trabajando.*

Ese mismo año descubríamos la boca del C-9, en el que en agosto de 1974 alcanzaríamos los 500 m de profundidad y, en diciembre, una galería completamente inundada en la que un sifón nos cortaría el paso a una cota que, prudentemente, estimamos en 680 m.

En 1970 organizábamos nuestro primer campamento en la región, teniendo a ésta ya como objetivo central. En 1971 exploramos el C-20, "La Bufona", alcanzando los 180 m. En esta cavidad, también una de las más importantes del macizo, llegamos, entre 1973 y 1976, a -500 m. Por otra parte, dejando de lado por el momento al B-15, al menos otras seis cavidades de más de 100 m de profundidad han ido descubriéndose a lo largo de estos años; algunas de ellas aun inacabadas.

…sigue

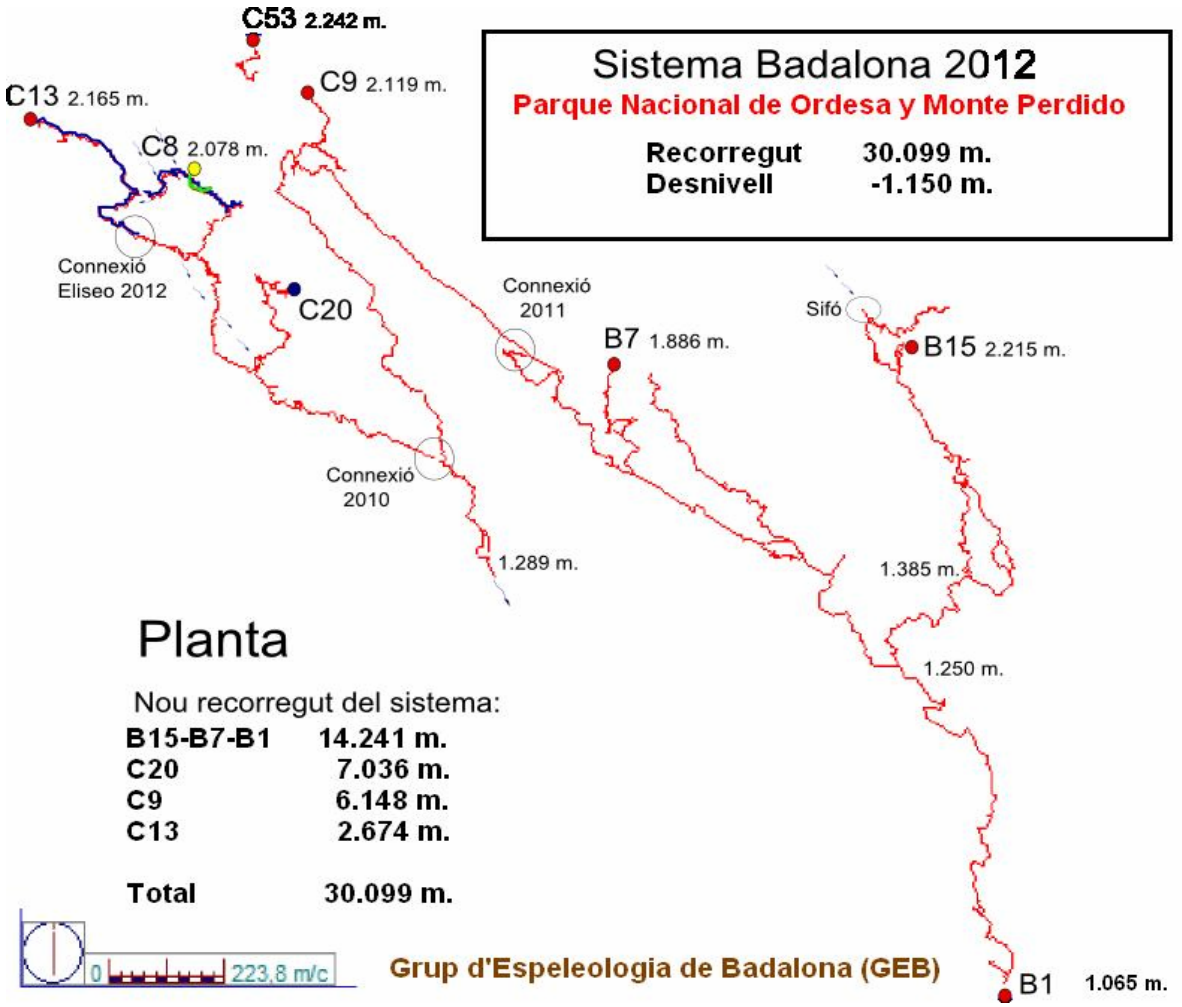

SARAWAK
EXPLORACIONS GEOGRAFIA

DF… *Estos resultados, a priori, dado el tiempo que llevamos trabajando en Escuaín, podrían parecer, sino carentes de importancia sí al menos escasos. No obstante, hay una serie de factores que deben ser tenidos en cuenta. Por una parte, y respondiendo con ello a tu pregunta sobre nuestra evolución a lo largo de estos años, puede decirse que ha ido avanzando pareja al desarrollo tecnológico de la espeleología supranacional en general. En nuestras primeras campañas a la zona adolecíamos de un casi total desconocimiento del nivel real de dificultades que podía presentar la exploración pirenaica. Por ejemplo, nuestro equipo personal, simples monos de tela, resultaba completamente ineficaz frente a las adversas condiciones climatológicas y a las características de estas cavidades de alta montaña. Piensa que nos veíamos obligados a soportar temperaturas de apenas 4 ó 5 ºC y con una humedad ambiental del 100 % en cavidades donde la mayoría de galerías y pozos poseen cascadas o se hallan semiinundados. Todo ello sin contar con equipos adecuados, por lo que, en tales circunstancias, en estas primeras exploraciones nuestra resistencia se veía muy mermada y, por consiguiente, se resentía nuestro rendimiento.*

Esto nos obligó a la búsqueda de soluciones. Ante la escasez de experiencias similares en el país, nos encontramos experimentando diferentes tipos de combinación de ropa que nos garantizasen la conservación del calor corporal o, al menos, la disminución de la pérdida energética durante el tiempo que duraba cada incursión en profundidad, hasta llegar a la que se consideró más idónea. Paralelamente, otros grupos españoles y extranjeros, también de forma aislada, iban desarrollando sus propias ideas sobre vestuario isotérmico, consiguiendo resultados como mínimo similares a los nuestros. Hoy en día, el espeleólogo catalán tiene ya donde elegir.
…sigue



1974. Descobriment la galeria Canela a la cova de la Fou de Bor (Cerdanya).



1974.C-20. Mensión (Foto: D. Ferrer).

***D.F**… Algo que también caracterizó durante años nuestra técnica de progresión en las cavidades verticales -al igual que en el resto del mundo- fue el empleo de escalas para el descenso y ascenso de los pozos y la obligada cuerda de seguro. Mientras en Catalunya iban alcanzando cada día mayor auge las exploraciones deportivas con la técnica "solo cuerda" -es decir, prescindiendo por completo de las engorrosas escalas y deslizándose por la cuerda en "rappel" y más modernamente con "descensores" que regulan la bajada y aumentan su seguridad, y ascendiendo con autobloqueadores- nosotros seguíamos utilizando las escalas. No sé, nos veíamos más seguros con ellas y preferíamos cargar con un peso superior al que habría sido imprescindible de haber optado antes por estas técnicas más modernas, pero... casi puede decirse que lo hacíamos con gusto pues, la verdad, estábamos acostumbrados a ello.*

1974. Arribant al C-9 (Foto. D. Ferrer).

1974. Exterior del Sumidero (Foto: D. Ferrer).

En Escuaín nos hemos habituado a una espeleología dura, a largas aproximaciones, a veces de hasta 15 o 20 horas de caminata con mochilas de 40 kg a la espalda; a penetraciones bajo tierra en condiciones que, hoy en día, al recordarlas, nos hacen pensar que sólo la ilusión que se posee a los 15 o 16 años permite soportar ciertas cosas... Un ejemplo entre muchos, la exploración a "La Bufona" realizada por un equipo de sólo dos personas que instaló esta sima de más de 500 m cargados con una docena de petates de unos 20 kg. cada uno...

El cambio de técnica de escalas a "solo cuerda" fue una cosa repentina y simple. Un buen día, aun con las cavidades equipadas con escalas, procedimos a su exploración prescindiendo por completo de ellas... y así iniciamos esta etapa actual, lo cual no implica forzosamente que el peso a transportar, tanto en superficie como bajo tierra, sea inferior al de antaño, pues a las escaleras las ha sustituido una mayor cantidad de cuerda con la que poder alcanzar en menos campañas mejores resultados. Este cambio tan brusco tuvo lugar en 1973 y, aun hoy en día, nuestra técnica sigue evolucionando de forma acorde a las necesidades que nos plantea la exploración.

… sigue

D.F. *… Nuestras primeras experiencias de permanencias subterráneas comenzaron en Escuaín en 1973, con los vivacs realizados en el Sumidero de Gurrundué y Bufona, resultando, en los dos casos, decisivos para alcanzar el fondo de ambas cavidades. Desde entonces, han venido siendo habituales en nuestras campañas, desde estancias de 2, 3 ó 4 días, hasta la última exploración al B-15, en la que se alcanzaron las 200 horas de permanencia subterránea ininterrumpida.*

Es muy importante la larga experiencia que hemos obtenido vivaqueando bajo tierra. En cualquier momento un equipo puede quedar atrapado por un accidente o por una crecida de aguas subterráneas a consecuencia de alguna de las violentas y frecuentes tormentas exteriores. El disponer sistemáticamente de medios para vivaquear podemos garantizar una respuesta rápida ante estas situaciones y afrontarlas con la esperanza de no sucumbir a las bajas temperaturas y así poder sobrevivir.

Por último recalcar una característica de esta región que, ya por sí sola, ha obstaculizado todas nuestras campañas: la dureza del clima y del entorno. Pero son precisamente estas dificultades naturales las que hacen más atractiva su superación: desde las largas aproximaciones por carencia de vías de comunicación suficientes, hasta soportar las inclemencias de un clima riguroso. Imagínate lo que representa toda una campaña veraniega y todo un año de ilusiones, preparativos y esperanzas, aniquilado por una tormenta estival, que convierte en un suicidio la penetración en cualquier cavidad, vertical u horizontal.

Una consecuencia directa de esta dureza, ha sido la rapidez con que se han venido diezmando sucesivas generaciones de componentes del GEB, que prácticamente iniciaban su actividad espeleológica en una de estas campañas a Escuaín y tenían que superar, en pocos días, dificultades que muchos espeleólogos veteranos y más experimentados no han soportado en años de afición. Allí mismo quemaban todo su interés y aguante y abandonaban este deporte tan fugazmente como lo habían iniciado.

1974. Boca del C-9 (Foto. D. Ferrer).

1974. C-20. Mesión (Foto: D. Ferrer).

1975. C-9



1975

1976. Diego a Antiguo Bajo, Osca (Foto: Francesc Miret).

1978

JLL. Habéis comentado algo sobre las ventajas de vuestro sistema habitual de ataque, de cara a disminuir la gravedad de las consecuencias en caso de accidente... ¿Habéis sufrido alguno en todos estos años?

DF. *No, en Escuaín no, y es curioso, puesto que han sido muchas las horas que hemos pasado allí y en este tipo de cavidades donde el riesgo inherente a la exploración subterránea es siempre mayor... También han sido numerosas las ocasiones en que, como a menudo sucede a todos los espeleólogos, nos hemos visto obligados a afrontar situaciones excesivamente delicadas, en las que el peligro se incrementaba de forma alarmante.*

Sí,en cambio, ha habido algún accidente entre los miembros de otros grupos que esporádicamente han visitado Escuaín por su cuenta o han colaborado con nosotros. La mayor parte de ellos, afortunadamente, sin graves consecuencias, salvo el desgraciado fallecimiento de un espeleólogo valenciano en el C-9, en 1977 debido, posiblemente, a un problema técnico cuando se hallaba ascendiendo un pozo y agravado fatalmente por una crecida de las cascadas. Fue un lamentable incidente que costó a este compañero el mayor tributo que se le podía exigir y que puso también en peligro a todos sus compañeros de equipo a causa de la violencia del agua. Conviene recordar que esta sima, el C-9, es quizá una de las más duras del macizo, la peor que pudieron elegir para lo que, en principio, no era más que una simple visita deportiva.

JLL. Nuevamente vuestra respuesta me da pie a otra pregunta ¿Cual es la postura del GEB ante otros posibles grupos interesados en visitar Escuaín?

DF. *Ante todo hay una cosa clara: Escuaín no es nuestro, ni nosotros lo consideramos como tal. Es decir, no podemos ni queremos impedir a nadie el libre acceso a donde más le agrade. Es más, hace tiempo que comprendimos que este macizo posee unas posibilidades tan inmensas que desbordan sin duda nuestros limitados recursos de tiempo y personal, por lo que no hemos vacilado en admitir colaboraciones de*

… sigue

***D.F**… aquellos a quienes mueve el deseo de trabajar para agrupar el mayor número de datos, de cara a que algún día puedan ofrecerse unos resultados completos y coherentes sobre esta zona. Así, grupos como la SIE de Barcelona o el GECA de Zaragoza, han colaborado o colaboran con nosotros en este esfuerzo común y pronto se unirán otros, siempre que su meta sea -esto que quede bien claro- no el efectuar turismo subterráneo o buscar un renombre gratuito finalizando trabajos ya iniciados, sino aquella que consideramos como la única válida: Trabajar. Trabajar duro para cumplir con esta misión que todos nos hemos asignado.*

JLL ¿Significa esta contestación que veis o veríais con agrado la presencia de otros grupos en Escuaín intentando, por ejemplo, acabar el B-15?

***DF** Mira, no quisiéramos tampoco que se malinterpretase nuestra postura pero, hay algo que no debería ser necesario recordar a todos quienes conocen el tema, y es la importancia de respetar a aquellos que se hallan trabajando en un lugar concreto, al menos mientras no lo abandonen o demuestren no estar capacitados para cubrir sus objetivos. Nosotros, como todo el mundo, desaprobamos radicalmente cualquier tipo de interferencia no solicitada.*

JLL. Durante estos años ¿ha habido algo que os haya frustrado de forma sistemática o que, en algún momento, haya estado a punto de echar por tierra vuestras ilusiones?

DF. *Sí y no. Ha habido algo, sí, que casi metódicamente ha venido haciendo su aparición en la mayoría de las exploraciones de cierta envergadura. Han sido los "sifones", es decir, los puntos en que la progresión en profundidad quedaba completamente detenida por el agua y en los que la técnica puramente espeleológica se ha visto impotente para proseguir el avance, dejando la última palabra a una técnica mucho más compleja y peligrosa: el buceo espeleológico. Nos hemos topado con ellos a -250 m en Gurrundué, a -500 m en la Bufona, a -680 m en el C-9. Pero no, no nos han supuesto nunca un motivo de desaliento, sino al contrario, han representado siempre un nuevo aliciente para buscar y explorar otras cavidades y otros puntos de acceso a nuestros objetivos.*

JLL ¿Cuáles son esos objetivos?

***DF.** Desde las primeras campañas en Escuaín hemos ido adquiriendo la seguridad de que nos hallamos ante una vasta red subterránea de la que, aun hoy en día, conocemos sólo dos sectores:*

1978. Diego Ferrer

D.F. *… algunas de sus entradas, es decir, las simas, y sus principales salidas, las cuevas y surgencias situadas a cientos de metros más abajo. Nuestro objetivo es alcanzar el completo conocimiento de este sistema al que, de forma global, denominamos "Avenc Badalona", y del que actualmente no hemos explorado más que fragmentos aislados del inmenso conjunto que lo componen.*

JLL. Volviendo al tema de los sifones. Has comentado que han sido uno de los principales obstáculos, a veces definitivos, con que os habéis topado. ¿Será siempre así o entra en vuestras previsiones el intentar superarlos?.

DF. *Como te decía, abandonar una cavidad ante la presencia de uno de estos pasos inundados o, simplemente, por cualquier otro tipo de obstrucción que nos impida su continuidad, nos ha motivado a buscar otros accesos al sistema. Como generalmente hemos tenido éxito con ello, hasta ahora no ha habido tiempo ni necesidad de dedicarnos a fondo a superar estos problemas. Estamos muy ocupados en proseguir la exploración de nuevas y cada vez más importantes cavidades, como el B-15, o retomar la de otras, como el C-12, que fueron abandonadas en su día ante las posibilidades aparentemente mayores que parecían ofrecer otros supuestos accesos a la red subterránea. No obstante nunca hemos descuidado prepararnos para la inmersión espeleológica, que también va avanzando y perfeccionándo-se con el transcurso del tiempo.*

Hace años hubo ya un intento de superar el sifón terminal del C-9 y también han habido más experiencias de este tipo en otras zonas más accesibles, no sólo de Escuaín, sino en algunas cavidades catalanas. En fin, contestando a tu pregunta, en cuanto dispongamos del tiempo suficiente para ello, es decir, en cuanto demos por finalizadas las exploraciones que ahora ocupan nuestras principales campañas y constituyen nuestros actuales objetivos centrales, volveremos a prestar atención a cavidades que eventualmente hemos abandonado, como el C-9 o la Bufona, para proseguir su exploración, remontando sus múltiples ramales ascendentes e intentando superar todos los obstáculos que se nos presente, y, por supuesto, sus sifones terminales,

1978. L'equip GEB.

1978. Motoso i Mensión (Foto D. Ferrer)



1979. Equip GEB.

JLL. No cabe duda de que, en el transcurso de la década de los 70, los logros del GEB en Escuaín han significado, para la espeleología catalana y española, algunos de sus mejores éxitos. Se han alcanzado profundidades de cierta relevancia, como los 500 de la Bufona o los 680 del C-9 y ahora una importantísima profundidad mundial en el B-15, poniéndose aun más de manifiesto las perspectivas de alcanzar cotas superiores... ¿Os ha servido esto para despertar el interés de las personas o entidades susceptibles de colaborar con vosotros? Dicho de otra forma, ¿Habéis conseguido la ayuda -económica, se entiende- imprescindible para la organización de esta serie de costosas y pesadas campañas?

DF. *Pues... es lamentable tener que reconocerlo, pero no. Este es un tema del que mejor no hablar, pues, de hacerlo, no podríamos dejar de comentar algunas nefastas experiencias y desagradables contactos con personas que nos han negado cualquier tipo de colaboración. Salvo algún caso aislado, las actividades del GEB en Escuaín han sido auto sufragadas única y exclusivamente por sus socios... y no porqué, precisamente, hayamos dejado de movernos en demanda de subvenciones, principalmente ante organismos oficiales supuestamente interesados por la cultura, el deporte o lo relativo a las actividades de los badalonenses; ni tampoco por falta de información pública de nuestros resultados, pues, año tras año, nunca han faltado en la prensa todo tipo de noticias sobre los objetivos que gradualmente hemos ido alcanzando.*

La resta de l'entrevista (Badalona-Barcelona, 1979-1980) i la inevitable cloenda no s'han recuperat.

Barcelona, març, 2017

1979. Diego al B-15.

1979. Bivac B-15.

1979. Bivac a -400.

1979. B-1. Gutiérrez, Diego i Urquiza.

1979. Al B-15 (Foto: Francesc Miret).

1980. B-1. Celebrant la integral.

1980. B-1. Urquiza i Diego Ferrer.

1980- L'equip explorador .



1980. Túnel del Vent. Urquiza i Mas (Foto: D. Ferrer).



1983

1984. Al Forat de l'Or (Montsec).

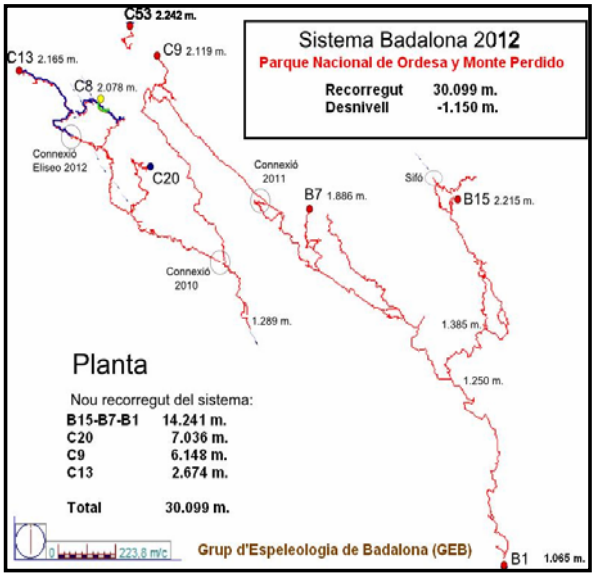



1985







SARAWAK
EXPLORACIONS GEOGRAFIA

AVENÇ BADALONA

Espeleólogos catalanes a 1150 metros de profundidad

Se aproxima el verano y los activos componentes del GRUPO ESPELEOLOGICO DE BADALONA preparan desde hace meses una nueva campaña al macizo de Escuaín, el el Pirinéo de Huesca, y un nuevo ataque —tal vez el definitivo— a la sima hasta ahora más profunda de España, el Avenc B-15, integrante del vasto y aún no del todo conocido complejo subterràneo que con su denominación, "Avenc Badalona", ha difundido el nombre de esta ciudad y el de Catalunya más allá de nuestras fronteras y en donde, en la campaña de 1979, se superó la casi mítica profundidad de 1000 metros.

Actualmente sólo 8 simas en todo el mundo han alcanzado cotas similares, ocupando entre ellas el B-15, con sus 1150 m., un importante 3er puesto, por debajo solo de los 1332 m. del Complexe de la Pierre de Saint Martin, situado en la frontera franco-navarra, y los 1298 m. del Reseau Jean-Bernard, en la Haute Savoie (Francia). Este decisivo logro espeleológico y deportivo no es ni definitivo ni fruto de la casualidad. El B-15 constituye tan solo uno de los resultados de más de 10 años de incansables, duras e ininterrumpidas actividades de los espeleólogos badaloneses en un mismo macizo calcáreo. 10 años coronados de experiencias y éxitos, durante los cuales, sucesivas generaciones han vivido y hasta en algún momento establecido la evolución de la tecnología espeleo-exploratoria, luchando y superando la limitación de sus medios humanos y materiales con un increíble espíritu de sacrificio y una constancia a veces sobrehumana, para conseguir una meta, aún inalcanzada pero cada día más cercana, lograr el completo conocimiento subterráneo de Escuaín en la seguridad, plenamente confirmada, de que bajo su agreste y desolado roquedo pirenáico se oculta —o se ocultaba— el más profundo sótano de la tierra.

UN LARGO HISTORIAL

El GEB, como sección de espeleología del Centre Excursionista de Badalona, inicia sus primeros trabajos en 1957. Posteriormente, en 1959, se determina oficialmente su creación como "Grupo de Escalada y Espeleología de Badalona" aunque, poco tiempo después, al crecer la envergadura de las dos actividades y acentuarse por tanto la clara diferencia de actuación y objetivos existente entre las mismas, se hace imprescindible la separación de ambos grupos. A lo largo de dos décadas, la actuación de los espeleólogos badalonenses va dejándose sentir en numerosas regiones cavernosas, princiapalmente catalanas y oscenses. Múltiples campañas a diferentes sectores del Pirinéo Central que, en su día, representan los primero contactos de la espeleología catalana con la exploración de alta montaña. El Solencio de Bastarás, una de las más importantes cavidades horizontales aragonesas, y la Grallera de Guara, ambas en la Sierra de Guara (prepirineo os-

cense), efectuándose en esta última el primer descenso de su gran pozo de 277 m., que se establece como una de las máximas verticales absolutas mundiales. La cova Cuberes, en Serradell (Lleida), que exploran por vez primera en 1961 y que, en la actualidad, constituye el record de Catalunya de recorrido horizontal. La Fou de Bor, también en Lleida, en donde laboriosas jornadas de desobstrucción permiten en 1964 y, posteriormente, en 1974, acceder a nuevas galerías que la convierten, tras la Cuberes, en la más larga cueva de Catalunya.

Paralelamente a éstas y a otras múltiples actividades el GEB inicia, en diciembre de 1963, la publicación periódica de "Cavernas", primera revista espeleológica catalana, en la que durante estos 17 años, a lo largo de 21 números, se vienen divulgando internacionalmente los logros de este activo grupo.

1969 es, para la organización interna del GEB y, en especial, para la definición pública del sentir unánime de sus miembros, un año decisivo. Sin que ello represente el menor estancamiento en su línea de eficiencia, ya por aquella época imparablemente ascendente, ni ruptura alguna con quienes poseían opiniones diferentes al respecto, el grupo abandona el entorno excursionista en que hasta entonces se hallaba encauzada su estructura social, como desde los días de la moderna reneixença ha sido tradicional en toda la espeleología catalana, y pasa a depender del "Cor de Marina", sociedad badalonesa con casi un siglo de antigüedad, en la que constituye el "Centre d'Estudis Geogràfics", con la idea de potenciar la ampliación de la actividad espeleológica hacia otros campos, diferentes pero complementarios. Este hecho, aparentemente tribial, nos muestra como este grupo, pionero en múltiples aspectos de la historia espeleológica catalana sabe serlo también en esta faceta de afirmación de principios y ya entonces considera que esta actividad posee la suficiente personalidad como para emanciparse y dejar de depender del excursionismo, encueadrándose como entidad propia o, ante la carencia de medios, equipararse a éste por igual e integrarse como sección independiente dentro de una sociedad de carácter cultural o recreativo, como es este entrañable y badalonense "Cor de Marina".

SARAWAK
EXPLORACIONS GEOGRAFIA

SARAWAK
EXPLORACIONS GEOGRAFIA